




REGIONE PIEMONTE
PROVINCIA di TORINO
COMUNE di SCALENGHE

PROGETTO ESECUTIVO

Oggetto:
Lavori di completamento di regimazione acque e protezione abitato
(Tratto via Santa Caterina - Strada Barattina)
CIG 67848760CD - CUP F78G11000200006

PLANIMETRIA DITTE CATASTALI

Rev.	Data	Redazione	Verifica	Autorizzazione	Modifiche
Rev.1	Settembre 2016				

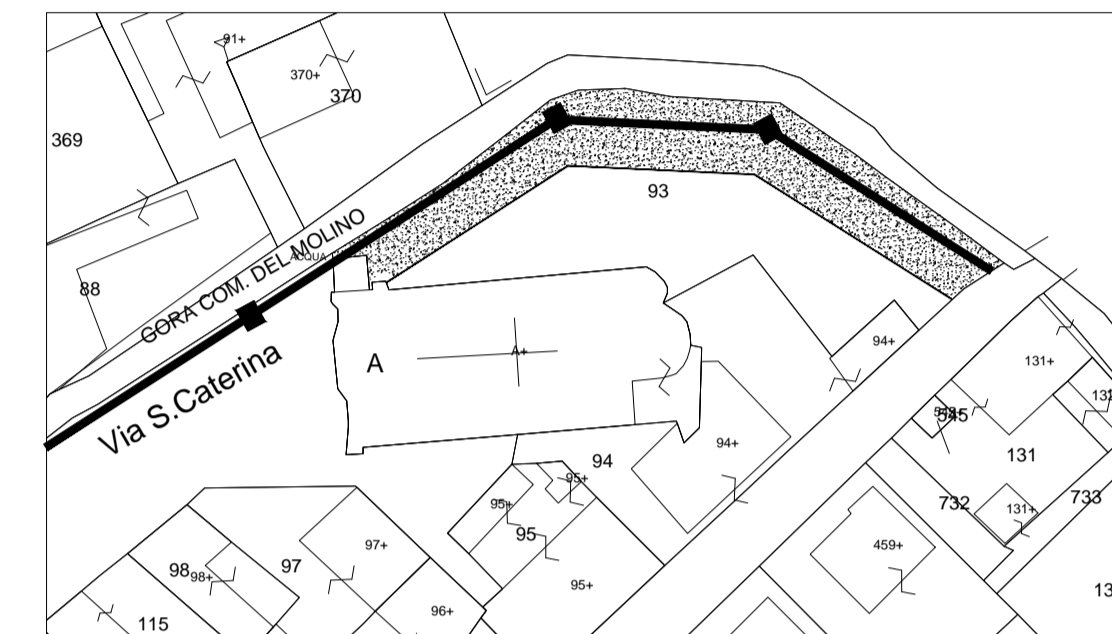


Il Progettista:
Benedetto ing. Giovanni,
via Madonna del Rosario 5
10019 - Strambino
Tel./Fax 0125.713367
Cell. 339.7021999
giovambenedetto@gmail.com
www.studiobenedetto.com

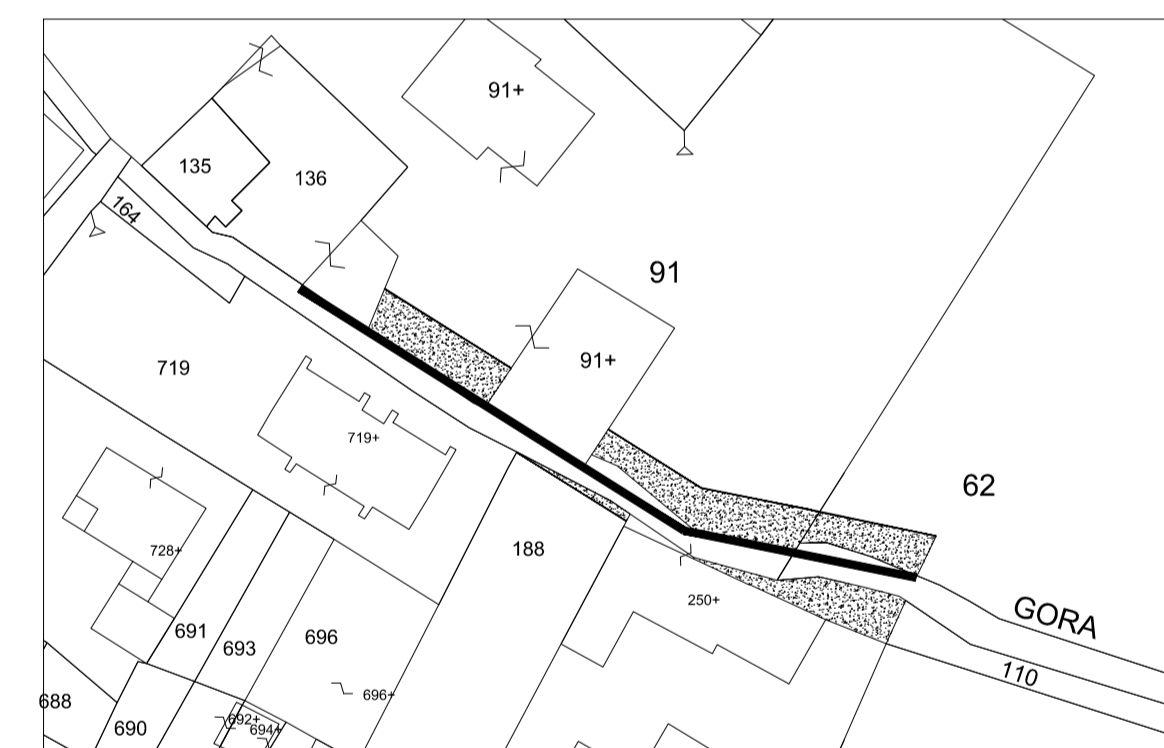
Allegato n. Elaborato n.

Archivio file: 15 planimetria ditte catastali

15



planimetria tratto via S. Caterina
scala 1:1000



planimetria tratto finale
scala 1:1000